





-  řešené území
-  Plochy a koridory s možností omezení práv
-  VU - založení prvků územního systému ekologické stability

 **MINISTERSTVO PRO MÍSTNÍ ROZVOJ ČR** Změna č.1 územního plánu Černouček byla spolufinancována z prostředků Ministerstva pro místní rozvoj ČR

Záznam o účinnosti	
Označení správního orgánu, který změnu územního plánu vydal:	Otisk úředního razítka:
Zastupitelstvo obce Černouček	
Datum nabytí účinnosti poslední změny:	Pořadové číslo poslední změny:
1	
Jméno a příjmení, funkce a podpis oprávněné úřední osoby pořizovatele:	
Ing. Kamila Kloubská, vedoucí oddělení úřadu územního plánování	

Odpovědný projektant:
 Ing. Petr Laube
 Autorizovaný architekt pro obor územní plánování
 ČKA 03 889
 Vojtěšská 391, 277 11 Neratovice

Autorský kolektiv:
 Ing. Petr Laube

Pořizovatel: Městský úřad Roudnice nad Labem, úřad územního plánování, Karlovo nám. 21, 413 01 Roudnice n/L	Objednatel: Obec Černouček Černouček 50 413 01 Roudnice nad Labem
--	--

ÚZEMNÍ PLÁN ČERNOUČEK		Formát: A1	Datum: 03 / 2025	Měřítko: 1 : 5 000	Číslo paré: 3
Etapa: Úplné znění po změně č.1		Název výkresu: Výkres veřejně prospěšných staveb, opatření a asanací			