










-  řešené území
-  zastavěné území k 24.4.2024
- Plochy změn
 -  Z - zastavitelná plocha
 -  P - plocha přestavby
 -  K - plocha změn v krajině
- Plochy a koridory, ve kterých je rozhodování o změnách v území podmíněno
 -  US - plocha s podmínkou územní studie

 **MINISTERSTVO PRO MÍSTNÍ ROZVOJ ČR** Změna č.1 územního plánu Černouček byla spolufinancována z prostředků Ministerstva pro místní rozvoj ČR

Záznam o účinnosti	
Označení správního orgánu, který změnu územního plánu vydal:	Otisk úředního razítka:
Zastupitelstvo obce Černouček	
Datum nabytí účinnosti poslední změny:	Pořadové číslo poslední změny:
	1
Jméno a příjmení, funkce a podpis oprávněné úřední osoby pořizovatele:	
Ing. Kamila Kloubská, vedoucí oddělení úřadu územního plánování	

Odpovědný projektant:
 Ing. Petr Laube
 Autorizovaný architekt pro obor územní plánování
 ČKA 03 889
 Vojtěšská 391, 277 11 Neratovice

Autorský kolektiv:
 Ing. Petr Laube

Pořizovatel: Městský úřad Roudnice nad Labem, úřad územního plánování, Karlovo nám. 21, 413 01 Roudnice n/L

Objednatel: Obec Černouček, Černouček 50, 413 01 Roudnice nad Labem

Název akce: **ÚZEMNÍ PLÁN ČERNOUČEK**

Formát: A1
 Datum: 03 / 2025
 Měřítko: 1 : 5 000
 Číslo paré:
 Číslo výkresu: **1**

Etapa: Úplné znění po změně č.1
 Název výkresu: **Výkres základního členění území**

