












-  Řešené území
-  Koridor ŽD1 (ZÚR ÚK)
-  Koridor vysokorychlostní tratě Praha – Lovosice, úsek Praha - hranice kraje (ZÚR SK)
-  RBC - regionální biocentrum stav
-  RBC - regionální biocentrum návrh
-  RBK - regionální biokoridor stav
-  RBK - regionální biokoridor návrh
-  LBC - lokální biocentrum stav
-  LBC - lokální biocentrum návrh
-  LBK - lokální biokoridor stav
-  LBK - lokální biokoridor návrh



**MINISTERSTVO PRO MÍSTNÍ ROZVOJ ČR** Změna č.1 územního plánu Černouček byla spolufinancována z prostředků Ministerstva pro místní rozvoj ČR

Záznam o účinnosti	
Označení správního orgánu, který změnu územního plánu vydal:	Otisk úředního razítka:
Zastupitelstvo obce Černouček	
Datum nabytí účinnosti změny územního plánu:	
Jméno a příjmení, funkce a podpis oprávněné úřední osoby pořizovatele:	
Ing. Kamila Kloubská, vedoucí oddělení úřadu územního plánování	

Odpovědný projektant:  
**Ing. Petr Laube**  
 Autorizovaný architekt pro obor územní plánování  
 ČKA 03 889  
 Vojtěšská 391, 277 11 Neratovice

Autorský kolektiv:  
 Ing. Petr Laube

Pořizovatel: Městský úřad Roudnice nad Labem, úřad územního plánování, Karlovo nám. 21, 413 01 Roudnice n/L	Objednatel: Obec Černouček Černouček 50 413 01 Roudnice nad Labem
--	--

<b>Název akce:</b> <h2 style="margin: 0;">Změna č.1 ÚZEMNÍHO PLÁNU ČERNOUČEK</h2>	Formát: A3 Datum: 11 / 2024 Měřítko: 1 : 25 000 Číslo paré: Číslo výkresu: <b>6</b>
<b>Název výkresu:</b> <b>Výkres širších vztahů</b>	