












-  Řešené území
-  Koridor územní rezervy vysokorychlostní trati VRT-ZR1 (ZÚR ÚK)
-  Koridor vysokorychlostní tratě Praha – Lovosice, úsek Praha - hranice kraje (ZÚR SK)
-  RBC - regionální biocentrum stav
-  RBC - regionální biocentrum návrh
-  RBK - regionální biokoridor stav
-  RBK - regionální biokoridor návrh
-  LBC - lokální biocentrum stav
-  LBC - lokální biocentrum návrh
-  LBK - lokální biokoridor stav
-  LBK - lokální biokoridor návrh



**MINISTERSTVO  
PRO MÍSTNÍ  
ROZVOJ ČR**

Změna č.1 územního plánu Černouček byla spolufinancována z prostředků Ministerstva pro místní rozvoj ČR

### Záznam o účinnosti

Označení správního orgánu, který změnu územního plánu vydal: Otisk úředního razítka:

Zastupitelstvo obce Černouček

Datum nabytí účinnosti změny územního plánu:

Jméno a příjmení, funkce a podpis oprávněné úřední osoby pořizovatele:

Ing. Kamila Kloubská,  
vedoucí oddělení úřadu územního plánování

Odpovědný projektant:

Ing. Petr Laube  
Autorizovaný architekt pro obor územní plánování  
ČKA 03 889  
Vojtěšská 391, 277 11 Neratovice

Autorský kolektiv:

Ing. Petr Laube

Pořizovatel:

Městský úřad Roudnice nad Labem,  
úřad územního plánování,  
Karlovo nám. 21, 413 01 Roudnice n/L

Objednatel:

Obec Černouček  
Černouček 50  
413 01 Roudnice nad Labem



Název akce:

## Změna č.1 ÚZEMNÍHO PLÁNU ČERNOUČEK



Formát:

A3

Datum:

06 / 2024

Měřítko:

1 : 25 000

Číslo paré:

Číslo výkresu:

**6**

Etapa:

Návrh pro veřejné projednání

Název výkresu:

Výkres širších vztahů